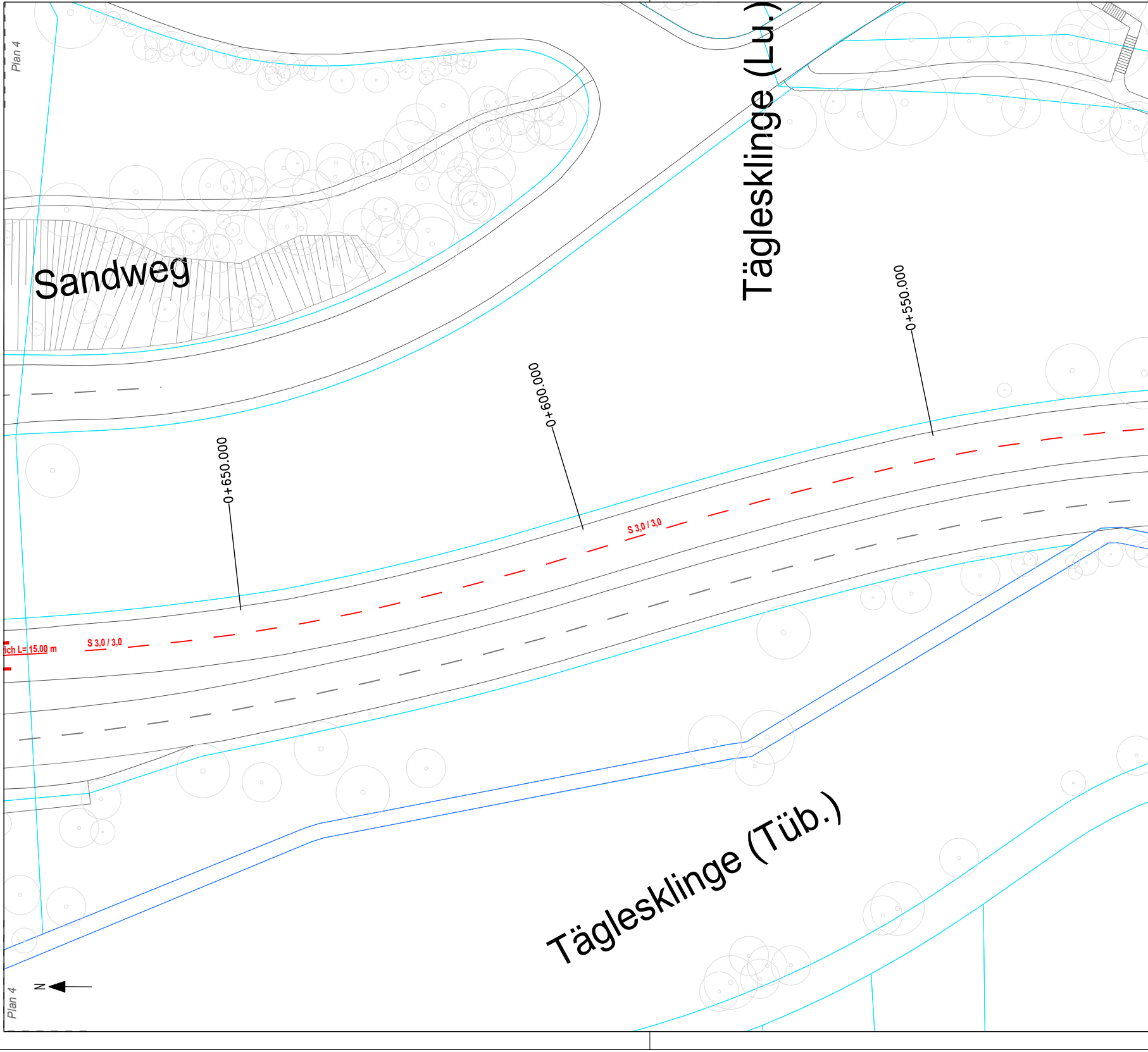
Plan 4
Sandweg
Täglesklinge (Lu.)
0+550.000
0+600.000
0+650.000
S 3,0 / 3,0
ich L= 15.00 m
S 3,0 / 3,0
N
Täglesklinge (Tüb.)
Plan 4

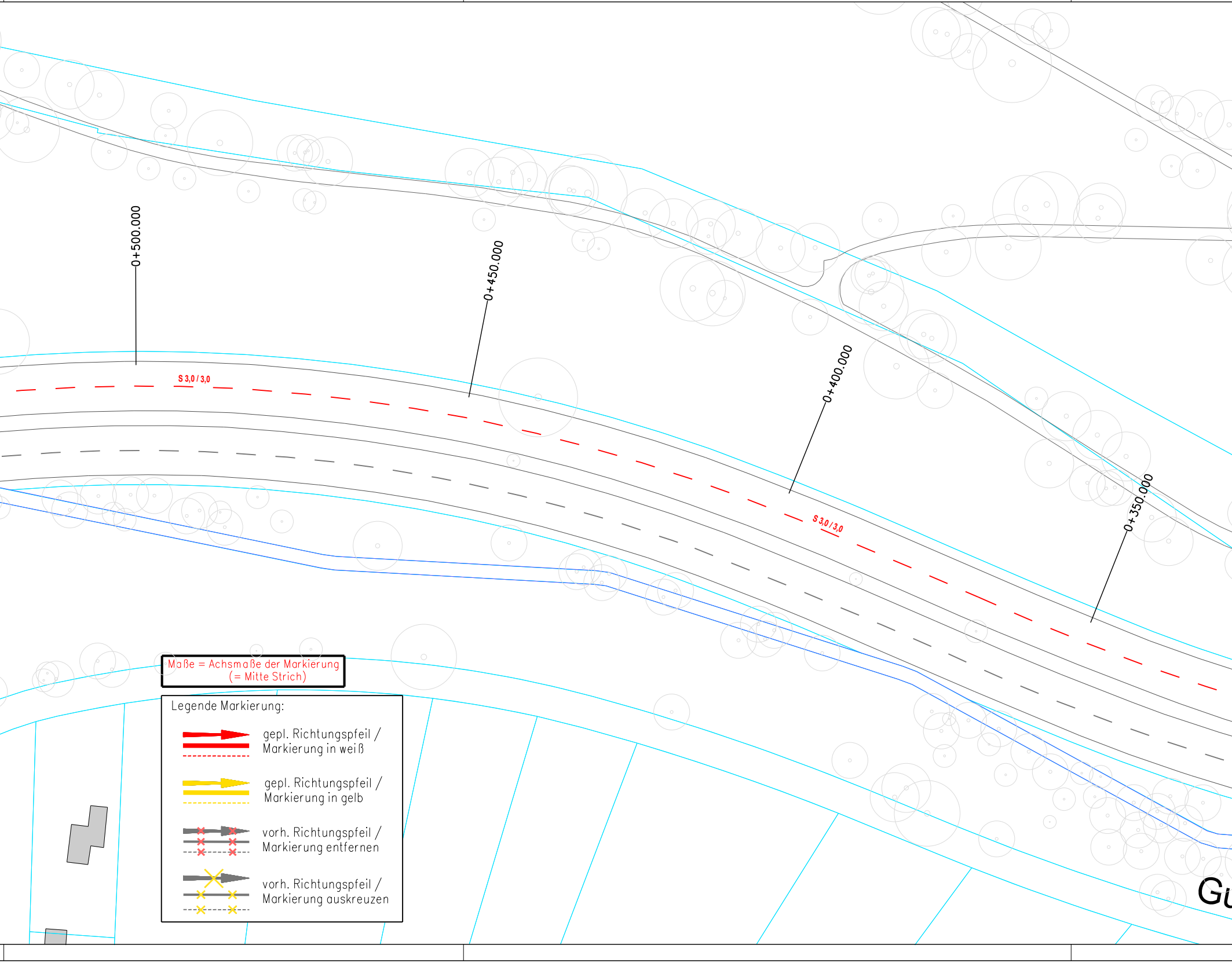
0+500.000
0+450.000
0+400.000
0+350.000
S 3,0 / 3,0
S 3,0 / 3,0
Gu

Maße = Achsmaße der Markierung
(= Mitte Strich)

Legende Markierung:

- gepl. Richtungspfeil / Markierung in weiß
- gepl. Richtungspfeil / Markierung in gelb
- vorh. Richtungspfeil / Markierung entfernen
- vorh. Richtungspfeil / Markierung auskreuzen

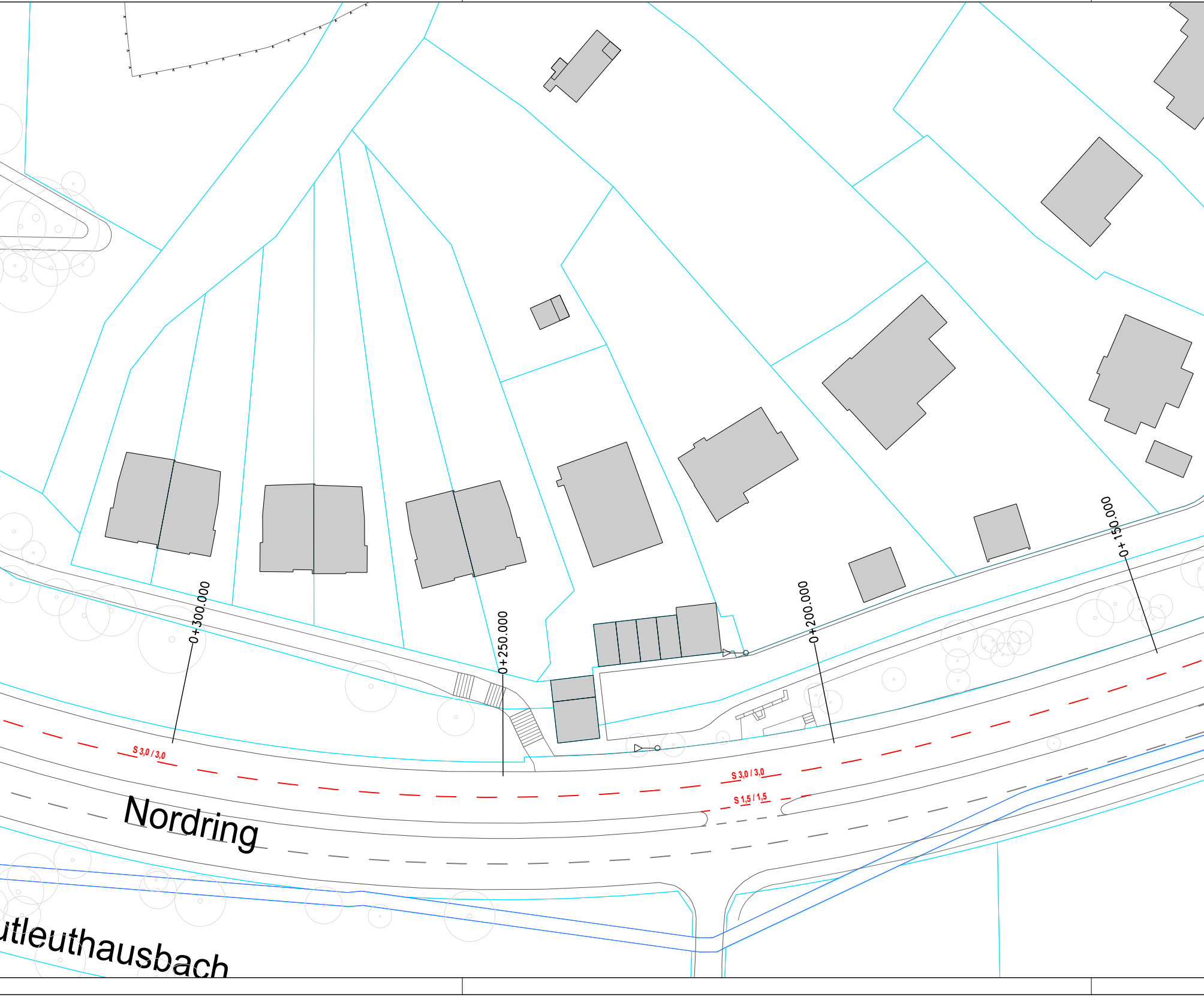
0+300.000
0+250.000
0+200.000
0+ 150.000
S 3,0 / 3,0
S 3,0 / 3,0
S 1,5 / 1,5
Nordring
utleuthausbach

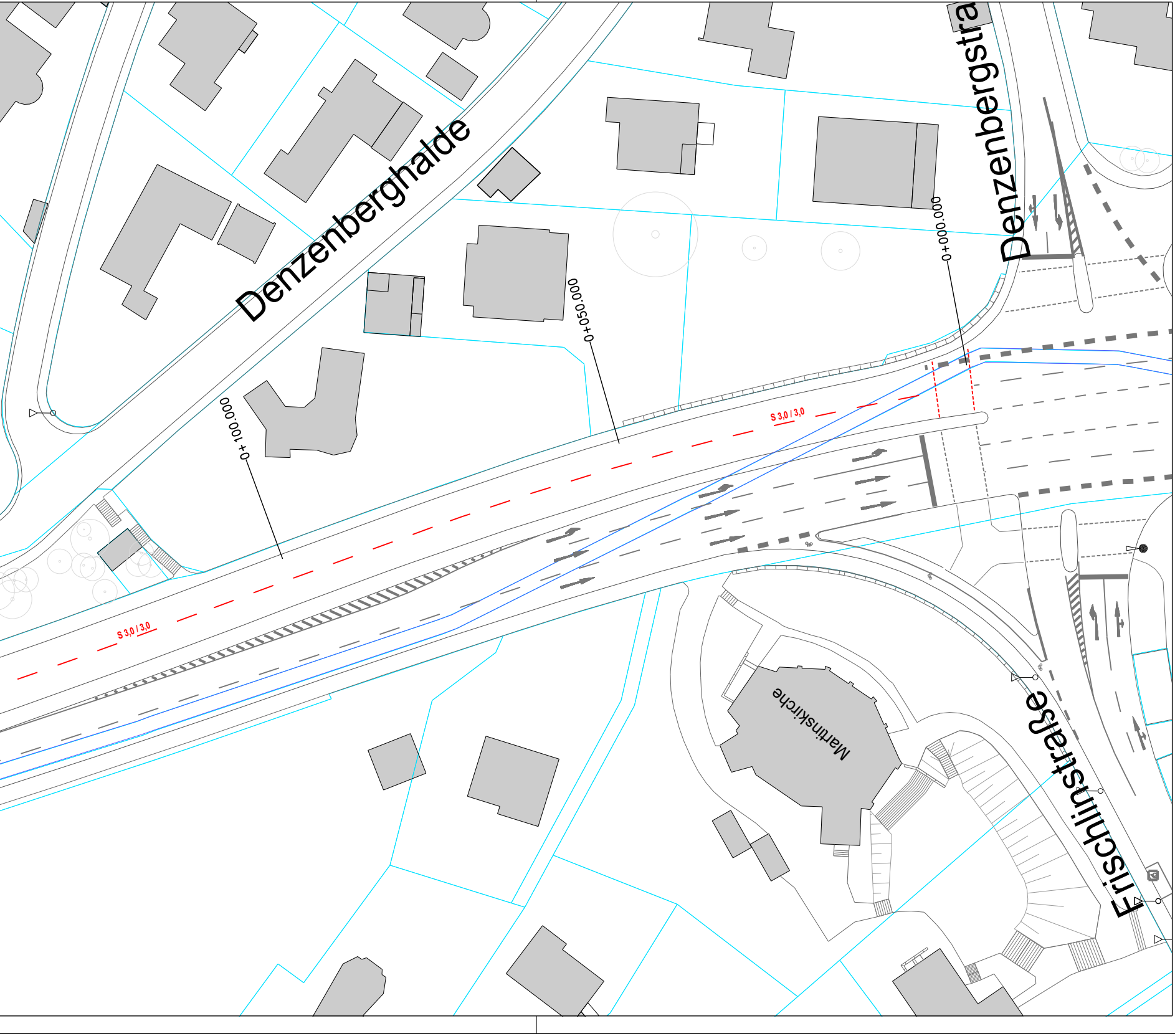
Denzenberghalde
Denzenbergstra
0+000.000
0+050.000
0+100.000
S 3,0 / 3,0
S 3,0 / 3,0
Martinskirche
Frischlinstraße

**HINWEIS**
**Höhen- und Koordinatensystem:**
**Höhen =**

**Lage = Gauß-Krüger-Koordinaten**

VORABZUG

| Nr. | Änderungsbeschreibung | Veranlasser | Datum | Name |
|---|---|---|---|---|
| c | | | | |
| b | | | | |
| a | | | | |

Fachbereich Tiefbau
Planung und Bau von Straßen,
Verkehrstechnik

Brunnenstraße 3
72074 Tübingen

Tel. 07071 / 204-2566
e-mail: tiefbauamt@tuebingen.de

Tübingen
Universitätsstadt

# Nordring

# Denzenbergstraße - Im Schönblick

## Wiederherstellung Fahrbahnmarkierung

| | | |
|---|---|---|
| Planart: Lageplan<br>Markierung | Maßstab:<br>1 : 500 | Anlage Nr.<br>Plan Nr. **4** |

Leistungsphase:
Anerkannt u. freigegeben:

| FAB 31 | | FAB 71 | | FAB 72 | | FAB 92 | | FAB 95 | |
|---|---|---|---|---|---|---|---|---|---|
| Datum | Name | Datum | Name | Datum | Name | Datum | Name | Datum | Name |
| | | | | | | | | | |
| | | | | | | | | | |
| | | | | | | | | | |

Fachabteilung: Planung und Bau von Straßen,
Verkehrstechnik (93)
Leistungsphase: Ausführungsplanung

| | Name: | Datum: |
|---|---|---|
| bearb.: | Quime | 16.04.2026 |
| gez.: | Quime | 16.04.2026 |

Anerkannt u. freigegeben: Fachbereich Tiefbau (9)
Tübingen, den

.....................................................................
Fachbereichsleiter / stellv. Fachbereichsleiter

Plangröße: Plotname: Nordring\93\LP-Wiederherstellung-Fbmarkierung_2026-04-16.icd